



| | | |
|---|--|---|
|  | REPUBLIKA E KOSOVËS REPUBLIKA KOSOVA- REPUBLIC OF KOSOVA KOMUNA E SUHAREKËS OPSTINA SUVA REKA- MUNICIPALITY OF SUHAREKA |  |
|---|--|---|

Drejtoria për Urbanizëm dhe Planifikim

| | |
|----------------|---|
| Nr-DATË/A: | 07Nr.33/350-3824 datë 24.01.2023 |
| REFERENC-Ë: | 07Nr.350-3824 datë 13.01.2023 |
| PËR/TO: | Rexhep Nuredin Gashi, Avdyl Hamëz Kryeziu dhe Rexhep Hamëz Kryeziu me përfaqësues "Gjini Constuction" SH.P.K |
| KOPJE PËR/: | Drejtorinë e Inspeksionit Arkivin e Drejtorisë Arkivin e Komunës |
| NGA/FROM: | Drejtoria për Urbanizëm dhe Planifikim – Suharekë |
| | Drejtore: Visar KUÇI Zyrtare për planifikim hapësinor: Elona KUÇI, Ark. |
| LËNDA/SUBJECT: | Aktvendim mbi Kushte Ndërtimore |


Drejtoria për Urbanizëm dhe Planifikim, ka pranuar kërkesën 07Nr.350-3824 datë 13.01.2023 nga Rexhep Gashi, Avdyl Kryeziu dhe Rexhep Kryeziu nga Suhareka - me përfaqësues "Gjini Construction" SH.P.K sipas autorizimit të noterizuar Nr.LRP.8217/2022 datë 20.05.2022 dhe autorizimit të noterizuar Nr. LRP.7293/2022 datë 13.05.2022, me të cilën kanë kërkuar Kushte ndërtimore për ndërtimin e objektit me destinim Objekt individual me një njësi banimore, në Lagjen Rosula në Suharekë, në parcelën ndërtimore të planifikuar me HZK, të specifikuar sipas skicës së terrenit me numër të lëndës Nr.25/2023 hartuar nga Adriatik Fetiu – gjeodet i licensuar me sipërfaqe të parcelës ndërtimore 350m², pjesë e parcelës kadastrale 2821-14 dhe 2934-13, me sipërfaqe të parcelës kadastrale 350m² (255m²+95m²), sipas çertifikatës me Nr. 131/2023 datë 11.01.2023 pronë private e Rexhep Gashi, Avdyl Kryeziu dhe Rexhep Kryeziu. Andaj ky organ pas shqyrtimit të kërkesës ka vendosur si në Aktvendimin e bashkangjitur kësaj Shkrese.

AKTVENDIM MBI KUSHTE NDËRTIMORE

Faqe Inga5



REPUBLIKA E KOSOVËS
REPUBLIKA KOSOVA- REPUBLIC OF KOSOVA
KOMUNA E SUHAREKËS
OPSTINA SUVA REKA- MUNICIPALITY OF SUHAREKA



Datë 24.01.2023

Numri i vrojtimit të lejes:

07Nr.33/350-3824

Drejtoria për Urbanizëm dhe Planifikim

Në bazë të nenit 21 të LPH nr.04/L-174 datë 31.07.2013, nenit 18 të LN nr.04/L-110 datë 31.05.2012, neni 13 paragrafi 4 pika 2 i UA-06/2017 për përcaktimin e procedurave për përgatitjen dhe shqyrtimin e kërkesave për Kushte ndërtimore, Leje ndërtimore dhe Leje rrënimi për kategorinë e I dhe të II të ndërtimeve, UA Nr.08/2017 për Normat Teknike të Planifikimit Hapësinor datë 09.06.2017, Hartës Zonale të Komunës së Suharekës 2022-2030 01Nr.016-69078 datë 28.10.2022, si dhe neneve 44,47,48 dhe 125 të LPPA nr.05/L-031, DUP në Suharekë lëshon këtë:

**AKTVENDIM MBI KUSHTE NDËRTIMORE
(Resula - Suharekë)**

Ky dokument lëshohet për:

| | | | |
|-------|---|------------------|--|
| Emri: | Rexhep Gashi, Avdyl Kryeziu dhe Rexhep Kryeziu me përfaqësues "Gjini Constuction" SH.P.K | Kërkesa Bazë: | Kushte Ndërtimore 07Nr.350-3824 datë 13.01.2023 |
|-------|---|------------------|--|

| | |
|--|---|
| Kushte ndërtimore | Sipas Hartës Zonale të Komunës së Suharekës 2022-2030, 01Nr.016-69078 datë 28.10.2022 |
| I. Gjendja ekzistuese e lokacionit : | |
| Zona Kadastrale | Suharekë |
| Rruga | "Maksut Kuçi" në Lagjen Rosula |
| Parcela Kadastrale | 2821-14 dhe 2934-13 |
| Sipërfaqja e parcelës kadastrale | 350m ² (255m ² +95m ²) |
| Sipërfaqja e parcelës ndërtimore | 350m ² |
| Numri Referues i certifikatave | Nr.131/2023 datë 11.01.2023 dhe kopjes së planit datë 11.01.2023 |
| Përpjesa e Kopjes së planit kadastral | 1: 181 |
| Pronësia | pronë private e Rexhep Gashi, Avdyl Kryeziu dhe Rexhep Kryeziu |
| Objekte ekzistuese brenda parcelës kadastrale: | Brenda parcelave ndërtimore nuk ka objektet ekzistuese |
| Objekte ekzistuese përreth lokacionit në diametër 50m' | Përreth lokacionit gjenden objekte banimore individuale P+1 deri P+2 etj |

II. Kushte të Ndërtimit për objektin: NDËRTIM I RI, KATEGORIA I- OBJEKT ME NJË NJËSI BANIMI

Faqe2nga5

Adresa: Objekti i Kuvendit Komunal, Kati i Parë, nr: 026, Suharekë – Kosovë

Telefon: 029 271 318

www.komuna-suhareke.org, E-mail: urbanizimisuhareke@rks-gov.net

III. Lokacion në kuadër të: Hartës Zonale të Komunës 2022-2030, 01Nr.016-69078 datë 28.10.2022

IV. Kërkesës i janë bashkangjitur dokumentacionet: Çertifikata dhe kopja e planit, kopjet e letërnjoftimit, kontratë për shitblerjen me kompensim të pasurisë së paluajtshme Nr.LRP. 8217/2022 datë 20.05.2022, kontratë për bashkëinvestim në ndërtimin e kompleksit banesor Nr. LRP.7293/2022 datë 13.05.2022, inçizimin gjeodezik të parcelës kadastrale, projekt propozimi, vërtetimin e tatimit në pronësi 04Nr.439 datë 16.12.2022, qertifikata e regjistrimit të biznesit në emër të investuesit, konceptin e projektit dhe dokumente tjera të nevojshme.

V. Gjendja e planifikuar duke u bazuar në HZK: Lokacioni në të cilin do të ndërtohet objekti është tokë ndërtimore me destinim sipas HZK është sipërfaqe Sub Urbane – ZB3 (Zonë e banimit me një njësi)

Përshkrimi ne vazhdim i referohet Tabelës 15 Kushtet ndërtimore për zonën e banimit me një njësi ZB3 (bazuar në propozimin e referuar nga pala)

| | | | |
|--|---|---------------------|---------------|
| Destinimi | ZB3 | | |
| Lloi i strukturës së ndërtimit | Sipërfaqe Sub Urbane | | |
| Lloi i ndërtesës | Ndërtes e veçant | | |
| Vija rregulluese | Nga aski i profilit të rrugës së planifikuar në jug – kategoria Rrugë Banesore 4.25m’ Nga aksi i profilit të rrugës së planifikuar në lindje – kategoria Rrugë qasëshe/dy kahëshe 2.75m’ | | |
| Vija ndërtimore nga vija rregulluese | min. 6.0m’ | | |
| Etazhiteti | B+P+2 | | |
| Lartësia maksimale e ndërtesës(m) | 12m’ | | |
| L/GJ nga kufiri anësor i parcelës kadastrale përgjat rrugës publike | 1.5L/1GJ | | |
| L/GJ nga kufiri anësor i parcelës kadastrale pa marrëveshje paraprake me fqinjët | 3L/1GJ | | |
| L/GJ nga kufiri anësor i parcelës kadastrale me marrëveshje paraprake me fqinjët, në të cilën fasadë nuk lejohen hapje për hapësira banimi apo hapësira të jashtme | 4L/1GJ | | |
| L/GJ nga kufiri i pasmë i parcelës kadastrale | 3L/1GJ | | |
| L/GJ nga kufiri i pasmë i parcelës kadastrale me marrëveshje paraprake me fqinjët, ne te cilën fasade nuk lejohen hapjet | 4L/1GJ | | |
| ISHPKZH | 25% | | |
| % e gjelbërimit | 65% | | |
| SNP | 80% | | |
| ISN | 0.75% | | |
| Kërkesa minimale për vendparking | 2VP/100m2 | | |
| Koeficienti minimal i përqeshmëris termike (U-value(W/m2K)) | Muri 0.5 | Kulmi 0.3 | Dyshemeja 0.5 |
| Kufizimet e ndotjes mjedisore | 08:00-22:00=45db(A) | 22:00-08:00=35db(A) | |
| Dendësia maksimale banore/ha | 75 | | |
| Dendësia maksimale njësi banimi/ha | 21 | | |
| Madhësia minimale e parcelës kadastrale (m2) | 300 | | |
| Thellësia minimale e parcelës kadastrale (m) | 20 | | |
| Gjatësia minimale e pjesës se përparme te parcelës (m) | 15 | | |

| |
|---|
| Te dhëna tjera shtesë rreth kushteve të ndërtimit |
| Karakteri: Përherëshëm me material të fortë ndërtimor |
| Shfrytëzimi i objektit: Objekti të shfrytëzohet për destinimin e propozuar nga parashtruesi i kërkesës e cila është në përputhje me zonimin e PZHK-së si dhe HZK-së. |
| Gabariti: Jo më shumë se 25% nga sipërfaqja e parcelës ndërtimore. |
| Vërejtje: këto sipërfaqe mund të zvogëlohen në rast se kërkojnë kushtet tjera për ndërtimin e objektit |
| Qasja në parcelë: Qasja në parcelë me automjete (për parking) lejohet nga rruga e planifikuar dhe duke i respektuar distancat e qasjeve me rrugët publike sipas UA. |
| Formësimi arkitektonik dhe estetik: 60% e sipërfaqes së fasadës të jetë ngjyrë të bardhë duke mos llogaritur sipërfaqen e dritareve. Lejohet 20-40% përdorimi i gurëve apo tullës në fasade me ngjyrë kafe të kuqe apo të hirtë, tjegullat ngjyre kafe, kornizat e dritareve nga druri apo PVC me tekstur druri ose ngjyrë të zezë duke ja përshatur materialin ndërtimor zonës së ndërtimit. Forma e objektit preferohet të jetë gjeometrike katrore. Kulmi të jetë 2 apo me shumë ujore, streha e kulmit të jetë me gjatësi deri në 1m. Lejohet jo më shumë se 20% e kulmit të nxjerrën baxha. |
| Rregullat për zhvillimin e pejsazhit: Gjelbrimi përgjatë rrugëve te jetë me bimë-drunjë te cilat kan aftësi dhe kapacitet për pejsazhe atraktive dhe rregullator të mjedisit. |
| Distanca e bodrumit nga parcela fqinje: Bodrumi përdoret për garazhim dhe nevoja ekonomike të objektit sipas rregulloreve në fuqi. Distanca e bodrumit nga parcelat fqinje min. 1.5m’ për etazhe (vetëm në rast se nuk ndryshojnë kushtet tjera ndërtimore). Distanca e bodrumit nga rruga mund të jetë me gabarit të njëjtë me përdhesën. |
| Kuota e përdhesës: Kuota e përdhesës te jetë 30-80cm’ mbi nivelin e trotuarit duke i planifiku hyrjet sipas standardeve për shfrytëzuesit e objektit dhe duke respektuar kushtet ndërtimore të cituara më lartë. |
| Numri i hyrjeve: Hyrja kryesore |
| Konzola: Projektohen sipas normave dhe në përputhshmëri me karakterin e objektit |
| Shkallët: Projektohen sipas normave dhe në përputhshmëri me karakterin e objektit. |
| E drejta e ndriçimit natyror: Mënyra e projektimit të ndriçimit te bëhet në përputhje me normat teknike te planifikimit duke u bazuar ne destinimin e objektit. Hapësirat ekonomike pa hapje natyrale duhet ta ken sistemin e ventilimit. |
| Vërejtje: Gjatë hartimit të dokumentacionit teknik për objektin, duhet të respektohet forma e parcelës në raport me objektin, qarkullim efikas, me arkitekturë të qëndrueshme duke i dhënë rëndësi ruajtjes së energjisë dhe reduktimi i ndikimeve negative në mjedis. |

| |
|---|
| VI. Kushtet kyçese në infrastrukturë: Kyçja në infrastrukturë të bëhet në rrejetet ekzistuese pas sigurimit të kushteve detale dhe pëlqimeve për kyçje nga: <ul style="list-style-type: none"> a) KEDS- njësia në Suharekë b) Ujësjellësi dhe kanalizimi– kompania Hidroregjioni Jugor njësia në Suharekë c) Mbeturinat- Ekoregjioni në Suharekë d) Pëlqim për kyçje në komunikacion – nga inspektori i komunikacionit e) Koordinatat e vendosjes së objektit sipas kushteve ndërtimore nga gjeodeti i licensuar. f) Pëlqim për shfrytëzimin e rrugëve të planifikuara me Hartë Zonale të Komunës. |
|---|

| |
|--|
| VII. Kushtet për rregullimin e parcelës ndërtimore (hapësira): Kushtet për rregullimin e parcelës ndërtimore të paraqiten në mënyrë grafike në përpjesën 1:500, 1:250 dhe të jenë pjesë e projektit kryesor ku do të përmbajnë, etazhitetin, gabaritin e objektit, distancat nga fqinjët, vijën ndërtimore, vijën rregullative, hyrjen, pjerrtësitë e pullazit, dimensionet e parcelës, qasjen në rrugë, parkingun, gjelbërimin, rrethojën e parcelës. |
|--|

VIII. Dokumentacioni teknik duhet të përmbajë :

- Të dhënat e zyrës projektuese: certifikatën e biznesit, diplomat e inxhinierëve të lëmive përkatëse,
- Deklarata e projektuesit kryesor që projekti është në harmoni me kushtet e dhëna, vendimet dhe rregulloren e komunës si dhe me dispozitat ligjore në fuqi.
- Dokumentacioni i hartuar teknik në përpjesë 1:50 të dorëzohet pranë DUP, në tri kopje origjinale (për palën, dosjen dhe Insp. e ndërtimit) dhe në CD të lidhura (që e mundëson qëndrueshmërinë e tij në kohë) dhe të vulosura nga kompania projektuese e licencuar.
- Lokacionin e parcelës ndërtimore në kuadër të zonës.
- Incizimin gjeodezik të parcelës ndërtimore me rrethinë.
- Përshkrimi teknik me specifikacionin detal të sipërfaqeve bruto dhe neto të objektit (ky dokument është bazë për kalkulimin e sipërfaqes per përshkrim ne Lejen e Ndërtimit)
- Të gjitha bazat, prerjet dhe dukjet e fasadave në përpjesë 1:50, për ndërtesën e projektuar, duke përfshirë edhe kuotat vertikale të hyrjeve në përdhës dhe etazheve tjera, me kuota të shënuara, relative dhe absolute.
- Planin e situacionit të parcelës, në përpjesë 1:200 ose 1:500, me dimensione të shënuara horizontale dhe vertikale-kuota të lartësisë.
- Detajet karakteristike dhe të nevojshme, në përpjesë 1:5, 1:10 apo 1:20.
- Të gjitha fazat e projektit me paramasa dhe parallogaritë, përshkrime, vizatime dhe detale të nevojshme për zbatimin e projektit në teren.
- I gjithë projekti duhet të jetë i nënshkruar nga projektuesit (inxhinier të diplomuar të profesioneve përkatëse) dhe vërtetuar me vulën e zyrës së projektimit.

Vërejtje: Obligohet projektuesi që hartimin e projektit ta bëjë në përputhje me HZK-ne, Ligjet e aplikueshme në KS, UA dhe normat në fuqi. Para dorëzimit të projektit një kopje të sjellët në DUP për të kontrolluar se a është në përputhshmëri me kushtet e dhëna. Në qoftë se projekti kryesor nuk i përmbahet kriterëve të projektimit, informatave të dhëna me këtë dokument dhe kushteve të definuar me HZK dhe normat tjera të definuara përkëte kategori te objekteve. do të kthehet në plotësim apo ndryshim.

IX. Këto kushte vlejné 1 vjet duke llogaritur nga data e lëshimit të tyre. Vazhdimi i vlefshmërisë së këtyre kushteve mund të bëhet edhe për një vit tjetër nëse nuk është ndryshuar pjesa e planit të HZK-se në bazë të të cilit është lëshuar ky dokument.

Vërejtje: Pala duhet që me së voni një muaj para skadimit të afatit të filloi procedurën e marrjes së Lejes së Ndërtimit, në të kundërtën kushtet nuk janë të vlefshme nëse e kalon afatin një vjeçar dhe pala duhet të i nënshtrohet riprocedimit.

UDHËZIM JURIDIK: kundër këtyre kushteve pala e pakënaqur mund të paraqes ankesë në MMPHI brenda afatit prej 30 ditësh duke llogaritur nga dita e marrjes së dokumentit.

Drejtoria për Urbanizëm dhe Planifikim
Numri i vrojtimit i lejes 07Nr.33/350-3824 datë 24.01.2023, Suharekë

Informata i dërgohet: Palës, Inspektoratit të ndërtimit, Dosjes së DUP-së, Arkivit të Komunës.

Drejtori:
Visar KUÇI

