



REPUBLIKA E KOSOVËS

REPUBLIC OF KOSOVO

KOMUNA E SUHAREKËS - MUNICIPALITY OF  
SUHAREKA

09.10.2023

REPUBLIKA E KOSOVËS - KOMUNA E SUHAREKËS REPUBLIC OF KOSOVO - MUNICIPALITY OF SUHAREKA			
MARRË NË DORËZIM		PRIMLJE	RE
Numri Broj Org. Unit	Numri Broj Number	Shtojcë Prilog Appendix	Vlera Vrednost Value
01	104	65785	8

11 Nr.	Drejtoria për Shërbime Pronësore-Juridike dhe Kadastër	Datë: 06.10.2023
--------	--	------------------

Për:	Kryetarin e Komunës z. <b>Bali MUHARREMAJ</b>
CC:	Kryesuesin e Kuvendit z. Bexhet KUQI
Nga:	<b>Drejtoria e Shërbimeve Pronësore-Juridike dhe Kadastër</b>
Lënda:	<b>Kërkes</b>

Kërkes për plotsim ndryshimin e Vendimit të Kuvendit Komunal 01-Nr-16-4813 datë 27.06.2013.

Me Vendimin e Kuvendit Komunal 01-Nr-16-4813 datë 27.06.2013 është dhënë PELQIMI për këmbimin e pronës publike, me pronën private, të cilat gjinden në vendin e quajtur "Fshat" zona kadastrale Mushtisht.

Ngastra (parcels) kadastrale Nr.3764 me sip. prej 209m<sup>2</sup> nga pjesa e përgjithshme, dhe ngastra (parcels) 3008 me sip. prej 83m<sup>2</sup> nga pjesa e përgjithshme, pronë publike ju jepet bashkëpronarëve Hisen (Bajram) Durmishi, Ali (Bajram) Durmishi, Ismet (Bajram) Durmishi që të tret nga fshati Mushtisht.

Ndërsa ngastra (parcels) Nr.3011 me sip. 29m<sup>2</sup> nga pjesa e përgjithshme, ngastra (parcels) Nr.3012 me sip. 32m<sup>2</sup> nga pjesa e përgjithshme, ngastra (parcels) 2845 me sip. 225m<sup>2</sup> nga pjesa e përgjithshme në emër të bashkëpronarëve të cekur më lartë, i jepet Komunës së Suharekës, në emër të këmbimit, për rregullimin e infrastrukturës rrugore, në interes publik.

Bazuar në nenin 2 të vendimit Drejtoria për Shërbime Pronësore-Juridike dhe Kadastër obligohet që të zhvilloj procedurat konform ligjit.

Drejtoria e Shërbimeve Pronësore-Juridike dhe Kadastër ju njofton se parcelat private pas ndarjes kanë pësu ndryshime dhe tani ka mospërputhje të numrave.

Andaj për kompletimin e lëndës për vlersimin e pronës së paluejtshme në Departamentin e tatimit në pronë duhet të bëhet përmirsimi (plotsimi) i vendimit me gjendjen e re juridike në kadastër.



**TE DHENAT KADASTRALE PER PRONAT PRIVATE TE CILAT MIRREN PER KEMBIM**

Nr. i parcelës	Pronari	Sip. e përgjithshme	Sip. për këmbim
P-72116029-03011-5	Durmishi Jeton (Ismet) PP 1/1	29m <sup>2</sup>	29m <sup>2</sup>
P-72116029-03012-2	Durmishi Jeton (Ismet) PP 1/3; Durmishi Ali (Bajram) PP 1/3; Durmishi Hisen (Bajram) PP 1/3	32m <sup>2</sup>	32m <sup>2</sup>
P-72116029-02845-1	Durmishi Jeton (Ismet) PP 1/3; Durmishi Ali (Bajram) PP 1/3; Durmishi Hisen (Bajram) PP 1/3	211m <sup>2</sup>	211m <sup>2</sup>
P-72116029-02845-3	Durmishi Jeton (Ismet) PP 1/3; Durmishi Ali (Bajram) PP 1/3; Durmishi Hisen (Bajram) PP 1/3	14m <sup>2</sup>	14m <sup>2</sup>
			<b>GJITHSEJ: 286m<sup>2</sup></b>



**TE DHENAT KADASTRALE PER P.SH.RRUGË PUBLIKE E PAKATEGORIZUAR TE CILAT IPEN PER KEMBIM**

Nr. i parcelës	Pronari	Sip. e përgjithshme	Sip. për këmbim
P-72116029-03764-1	P.SH.RRUGË PUBLIKE E PAKATEGORIZUAR	1997m <sup>2</sup>	191m <sup>2</sup> .
P-72116029-03764-2	P.SH.RRUGË PUBLIKE E PAKATEGORIZUAR	24m <sup>2</sup>	24m <sup>2</sup>
P-72116029-03008-1	P.SH.RRUGË PUBLIKE E PAKATEGORIZUAR,	1004m <sup>2</sup>	18+9+3+23=53m <sup>2</sup>
P-72116029-03008-2	P.SH.RRUGË PUBLIKE E PAKATEGORIZUAR,	4m <sup>2</sup>	4m <sup>2</sup>
P-72116029-03008-3	P.SH.RRUGË PUBLIKE E PAKATEGORIZUAR,	20m <sup>2</sup>	14m <sup>2</sup>
			<b>GJITHSEJ: 286m<sup>2</sup></b>

**Bashkangjitur e gjeni SKICEN E TERENIT ku jane të përshkruara:**

- Pjesët e parcelës të cilat është PSH Rrugë e pakategorizuar.
- Pjesët e parcelës të cilat janë prone private.
- Dëshmi: Certifikata e pronës, , Kopja e planit, dhe Skica – propozimi.
- Qëllimi: hapja e rruges “Ali V. Bytyqi” e parapar ne kuadër të projekteve të investimeve kapitale
- Arsyja: Përfitimi ekonomik i Komunës.

Të bashkangjitur e gjeni Vendimin 01-Nr-16-4813 të datës 27.06.2013.

Bazuar në këtë ju rekomandojm që nëse konsideroni se ka arsyeshmëri të interesit publik apo përfitimit ekonomik të komunës , lëndën e procedojme tek ju (si organ kompetent), për zhvillim të procedurave konform Ligjit për dhënien në shfrytëzim dhe këmbimin e pronës së paluejtshme të Komunës Ligji Nr. 06/L-092.

Zyrtari për çështje pronësore  
Emrush Bytyçi



Drejtori i Drejtorisë: Armend Krasniqi



Ne baze të nenit 12, paragrafi 2, shkronja (c), të Ligjit Nr-03/L-040, për Vetëqeverisjen Lokale, (Gazeta zyrtare e Republikës së Kosovës, 28/2008), neneve 15, 29, pika 2 të Statutit të Komunës së Suharekës, 01-Nr-8336, i datës 04.11.2008, nenit 11, pika 4, të Ligjit Nr-04/L-144, për dhënien në shfrytëzim dhe këmbimin e pronës së paluajtshme të Komunës, (Gazeta zyrtare e Republikës së Kosovës, 35/2012), Kuvendi i Komunës në Suharekë në mbledhjen e mbajtur me datë, 27.06.2013, mori këtë:

## V E N D I M

### Për dhënien e pëlqimit për këmbimin e pronës komunale me pronën private

#### Neni 1.

**JEPET PËLQIMI-** për këmbimin e pronës publike komunale me pronën private të cilat gjinden në vendi i quajtur “Fshat“, zona kadastrale Mushtisht, ngastra (parcela), Nr-3764, sipas certifikatë me numër UL-72116029-03764-1, me sipërfaqe prej **209m<sup>2</sup>** nga pjesa e përgjithshme, dhe ngastra (parcela) 3008 me sipërfaqe prej **83m<sup>2</sup>** nga pjesa e përgjithshme, pronë publike komunale në emër të Komunës së Suharekës, **Ju jepet** bashkëpronarëve; Hisen Bajram Durmishi, Ali Bajram Durmishi dhe Ismet Bajram Durmishi, që të tret nga fshati Mushtisht, **ndërsa** ngastra (parcela), **Nr-3011**, me sipërfaqe prej **29m<sup>2</sup>**, nga pjesa e përgjithshme, ngastra (parcela), **Nr-3012**, me sipërfaqe prej **32m<sup>2</sup>** nga pjesa e përgjithshme, ngastra (parcela), **Nr-2845**, me sipërfaqe prej **225m<sup>2</sup>** nga pjesa e përgjithshme sipas certifikatë me numër UL-72116029-00135, në emër të bashkëpronarëve të cekur më lartë, **I jepet** Komunës së Suharekës, në emër të këmbimit, për rregullimin e infrastrukturës rrugore, në interes publik.

#### Neni 2.

**OBLIGOHET-**Drejtoria për shërbime pronësore juridike dhe kadastër, që të zhvilloj procedurat e ligjore, konform dispozitave të nenit 11, të Ligjit Nr-04/L-144, për dhënien në shfrytëzim dhe këmbimin e pronës së paluajtshme të Komunës, (Gazeta zyrtare e Republikës së Kosovës, 35/2012).

#### Neni 3.

Pas miratimit nga ana e Kuvendit të Komunës në Suharekë, ky vendim hyn në fuqi 15, ditë pas dërgimit në autoritetin mbikëqyrës, në kuptim të nenit 81, të Ligjit mbi vetëqeverisjen lokale, Nr-03/L-040, (Gazeta zyrtare e Republikës së Kosovës, Nr-28/2008), nenit 18, të Rregullores, Nr-01/2013 për procedurat e hartimit dhe publikimin e akteve të Komunave dhe pas shpalljes publike në tabelën e shpalljeve ose web-faqen e Komunës.

## KUVENDI I KOMUNËS – SUHAREKË

01-Nr- 16-4813  
Më datë 27.06.2013



Kryesuesi i Kuvendit  
V. Maliqaj  
Veseli Maliqaj

# SKICË TERRENI

Z.K. Mueshtisht

P=1:500

## KËMBIMI I PRONAVE

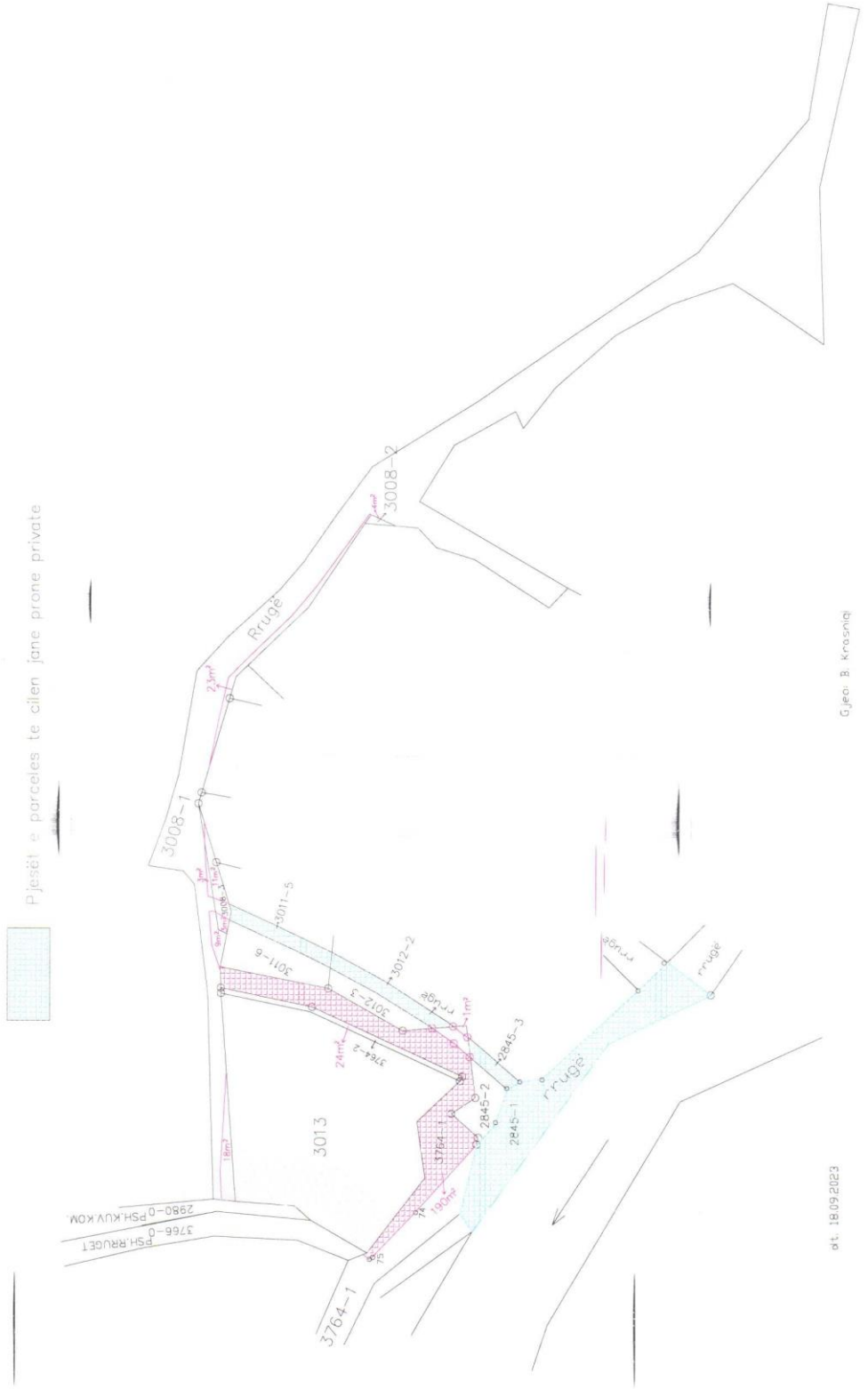
### Legjendë



Pjesët e parcelës të cilën është PSH.  
Rrugë e paktëgëriazuar



Pjesët e parcelës të cilën janë pronë private



dt. 18.09.2023

Gjero. B. Krasniq



REPUBLIKA E KOSOVËS  
REPUBLIC OF KOSOVO  
KOMUNA E SUHAREKËS - MUNICIPALITY OF SUHAREKA

11-Nr-464- 86 | Drejtoria për Shërbime Pronësore-Juridike dhe Kadastër | Datë :06.10.2023

Për:	Zyren Kadastrale Komunale
Nga:	Emrush Bytyçi- Zyrtar për çështje pronësore
Lënda:	Kërkes

Me anë të kësaj kërkesë kërkoj nga ZKK që të na ofrojë fletat poseduese dhe kopjet e planit për parcelat kadastrale: (ZK MUSHTISHT)

Nr. i parcelës	Pronari
P-72116029-03011-5	Durmishi Jeton (Ismet) PP 1/1
P-72116029-03012-2	Durmishi Jeton (Ismet) PP 1/3; Durmishi Ali (Bajram) PP 1/3; Durmishi Hisen (Bajram) PP 1/3
P-72116029-02845-1	Durmishi Jeton (Ismet) PP 1/3; Durmishi Ali (Bajram) PP 1/3; Durmishi Hisen (Bajram) PP 1/3
P-72116029-02845-3	Durmishi Jeton (Ismet) PP 1/3; Durmishi Ali (Bajram) PP 1/3; Durmishi Hisen (Bajram) PP 1/3

Nr. i parcelës	Pronari
P-72116029-03764-1	P.SH.RRUGË PUBLIKE E PAKATEGORIZUAR
P-72116029-03764-2	P.SH.RRUGË PUBLIKE E PAKATEGORIZUAR
P-72116029-03008-1	P.SH.RRUGË PUBLIKE E PAKATEGORIZUAR,
P-72116029-03008-2	P.SH.RRUGË PUBLIKE E PAKATEGORIZUAR,
P-72116029-03008-3	P.SH.RRUGË PUBLIKE E PAKATEGORIZUAR,

Fletat poseduese dhe kopjet e planit na nevojiten për nevoja zyrtare, si prova materiale, për të vendosur në kërkesën e pales dhe kompletimin e lëndës për inicim në Kuvendin Komunal.

Me respekt!

Zyrtari për çështje Pronësore: Emrush Bytyçi



REPUBLIC OF KOSOVO - KOMUNA SUHAREKË REPUBLIKA KOSOVA - QEVERIA VLADE REPUBLIC OF KOSOVO - THE MUNICIPALITY OF SUHAREKË			
MAJIN E 2012-2012 PUNIMET E PUNES			
Niveli org. Org. jed. Org. mult.	Numri Rend. Number	Data Datumi Data	Shifra Shifra Appendix
M- 463-74156 050			

Republika e Kosovës  
Republika Kosova-Republic of Kosova  
Qeveria - Vlada-Government

Ministria e Mjedisit dhe Planifikimit Hapësinor /Ministarstvo Sredine i Prostornog Planiranja/Ministry of Environment and Spatial Planning

AGJENCIA KADASTRALE E KOSOVËS/ KATASTARSKA AGE CIA KOSOVA/ KOSOVA CADASTRAL AGENCY

Formulari nr. 2

KËRKESË PËR REGJISTRIM TË TË DREJTAVE PRONËSORE

Komuna SUHAREKË

Zona Kadasatrale MUSHTIK

Njësia/t Kadastrale

Mushtik

1. Të dhënat për parashtruesin e kërkesës

Emri / Emri i Kompanisë: <u>Lenard</u>	Mbiemri: <u>Haciti</u>	Emri i prindit: <u>eset</u>
Numri personal: <u>2016627057</u>	Adresa:	
Numri i biznesit: (për person juridik dhe kompani)	Nr. Tel: <u>044-184-222</u>	

2. Parashtruesi i kërkesës:  Pronar  Shfrytëzues  Përfaqësues i Autorizuar

3. Lista e dokumenteve të nevojshme:

Pronari/Shfrytëzuesi	Përfaqësues i Autorizuar
1 <input type="checkbox"/> Letërnyoftimin / Certifikatën e biznesi	1 <input type="checkbox"/> Letërnyoftimin / Certifikatën e biznesi
2 <input type="checkbox"/> Aktin juridik (origjinal ose të vërtetuar te organi kompetent)	2 <input type="checkbox"/> Aktin juridik (origjinal ose të vërtetuar te organi kompetent)
3 <input type="checkbox"/> Elaboratin Gjodezik (në rast të formimit të njësive kadastrale të reja)	3 <input type="checkbox"/> Elaboratin Gjodezik (në rast të formimit të njësive kadastrale të reja)
4 <input type="checkbox"/> Certifikatën e pronës	4 <input type="checkbox"/> Autorizimi (nëse palën e përfaqëson dikush tjetër)
5 <input type="checkbox"/> Tarifën për regjistrim	5 <input type="checkbox"/> Certifikatën e pronës
6 <input type="checkbox"/>	6 <input type="checkbox"/> Tarifa për regjistrim

Nënshkrimi:

Data: 23.11.2022

Haciti

KUVENDI KOMUNËS SUHAREKË

PËR : Drejtorinë e Drejtorisë për kadastër dhe pronë - Armend Krasniqi

NGA : Ismet , Hysen ,Ali Durmishi nga i ati Bajram nga fshati Mushtisht .  
Me autorizim Av. Sehad Haliti nga Suhareka

LËNDA : Kërkesë për plotësim ndryshimin e vendimit të Kuvendit të Komunës së Suharekës 01-Nr.16-4813 datë 27.06.2013

Me vendimi të Kuvendit të Komunës 01-Nr-16-4813 datë 27.06.2013 është dhënë pëlqimi për këmbimin e pronës publike me ato private , të cilat gjenden në vendin e quajtr " Fshat " ZK Mushtisht , ngastra e me nr. 3764 me sipërfaqe 209 m2 nga pjesa e përgjithshme dhe ngastra me nr. 308 me sipërfaqe prej 83 m2 nga pjesa e përgjithshme , pronë publike komunale në emër të Komunës së Suharekës ju jepet bashkëpronarëve Hisen Durmishi , Ali Durmishi dhe Ismet Durmishi , ndërsa parcelat me nr. 3011 me sipërfaqe prej 29 m2 nga pjesa e përgjithshme , ngastra me nr. 3012 me sipërfaqe prej 32 m2 nga pjesa e përgjithshme dhe ngastra me nr. 2845 me sipërfaqe prej 225 m2 nga pjesa e përgjithshme të gjitha në emrin e bashkëpronarëve të cekur më lartë i jepet Komunës së Suharekës .

Provë : vendimi 01.Nr.16-4813  
Datë 27.06.2013

Në nenin II i dispozitivit të vendimit 01-Nr-16-4813 e obligon Drejtorin për Kadastër , Gjeodezi dhe Pronë që të zhvilloj procedurat ligjore , konform dispozitave të nenit 11, të Ligjit Nr-04/L-144 për dhënien në shfrytëzim dhe këmbimin e pronës së paluajtshme të komunës .

Palët në vitin 2014 i kanë bërë kërkesë me shkrim Drejtorisë për kadastër , gjeodezi dhe pronë që ta respektojnë vendimin e Kuvendit të Komunës së Suharekës 01.Nr.16-4813 dhe pronat të cilat kanë qenë objekt i këmbimit të barten në emër të bashkëpronarëve Hysen , Ali dhe Ismet Durmishi .

Drejtoria për kadastër gjeodezi dhe pronë e ka dërguar lëndën Zyrës për vlerësimin e Pronës së paluajtshme në Departamentin e tatimit në pronë e cila ka kompetencë ekskluzive për vlerësimin e të gjitha pronave publike .

Me datë 23.12 .2016 Zyra për vlerësimin e pronave e ka njoftuar me shkrim ,Kryetarin e Komunës se pas verifikimit të kërkesës është konstatuar se :

- Ka mospërputhje numri i pronave me vendimin 01.Nr.16-4813 datë 27.06.2013, pasi që në vendim është paraqitur ngastra me nr. 3011 ndërsa në kërkesë është kërkuar të vlerësohet pronat me ndarje 3011-deri 3011-11.

- Ka mospërputhje numri i pronës , në vendimin nga Komuna është paraqitur pa ndarje si 2845 ndërsa në kërkesë është kërkuar të vlerësohet pronat me ndarje 2845-1 deri 2845-3.
- Mungon vija e cila definon sipërfaqen e pronës për këmbim .
- Mungon koordinatat e pronës dhe pjesës së pronës që është paraparë të këmbehen ( në formatin DWG)
- Mungon konfirmimi i ligjshmërisë së vendimit .

Provë :Përgjigja e Zyrës së vlerësimit .


Deri të mos përputhja e numrit të ngastrave të cilat kanë qenë të shënuar në vendim ka ardhur pasi që palët kanë bërë nëndarje të parcelave të cilat kanë qenë objekt i këmbimit .

Andaj i propozoj Drejtorisë për kadastrë , gjeodezi dhe pronë që me ekspert të gjeodezisë të bëjë identifikimin e pronave që kanë qenë objekt i këmbimit e të cilat pas nëndarjes kanë marr numra tjerë dhe parcelat të cilat kanë nëndarje ti dërgohen Kuvendit të Komunës për plotësim ndryshimin e vendim 01.Nr.16- 4813 datë 27.06.2013 si dhe të mënjahen edhe të metat tjera të cilat i konstatuar Zyra për vlerësimin e pronave e pastaj ky vendim ti dërgohet zyrës për vlerësim .

Shpresojmë se do të hasni në mirëkuptim të kërkesës sonë .

Suharekë  
23..11.2022

Paraqitësit e kërkesës  
me autorizim  
Av. Sehad Haliti





REPUBLIKA E KOSOVËS

REPUBLIC OF KOSOVA

KOMUNA E SUHAREKËS

MUNICIPALITY OF SUHAREKA



Drejtoria për Shërbime Publike, Mjedis dhe Emergjencë

03 Nr. 318

Suharekë

Datë: 17.06.2021

Për: Emrush Bytyqi, Drejtor i Drejtorisë për Shërbime Pronësore Juridike dhe Kadastër

Nga: Enver Shabani, Drejtor i Drejtorisë për Shërbime Publike, Mjedis dhe Emergjencë


Lënda: Njoftim

I ndërcuar,

Ju njoftojmë që Komuna e Suharekës në kuadër të projekteve për investime kapitale të vitit 2018 dhe 2020 ka planifikuar që të rregullohet rruga Ali V. Bytyqi. Buxheti i planifikuar për rregullimin e rrugës ka kaluar dhe është miratuar përmes Asmblesë Komunale si pjesë e investimeve në vitin 2018 si dhe në KAB 2020-2022. Gjatë përgatitjes së projektit për investim në këtë rrugë kemi hasur në probleme pronësore, si shkak që rruga kalon nëpër disa prona private dhe si e tillë ka mbetur pa u realizuar rregullimi i rrugës në fjalë. Rruga është me gjatësi 380m<sup>2</sup> sipas projektit të hartuar nga Komuna e Suharekës. Gjithashtu ju njoftojmë që gjatë hartimit të Planit Zhvillimor Komunal dhe hartave Zonale për Komunën e Suharekës ka qenë kërkesë e këshillit të fshatit që rruga e cila kalon nëpër fshatin Mushëstht dhe lidhë qytetin e Suharekës me Brezovicën të kalojë nëpër rrugën kryesore të fshatit, ndërsa rruga Ali.V.Bytyqi të shërbejë si rrugë anazore.

Pas zgjidhjes së problemeve pronësore dhe krijimit të kushteve për rregullimin e kësaj rruge, ne si drejtori do ta planifikojmë realizimin e projektit në kuadër të projekteve kapitale të investimeve për Komunën e Suharekës dhe do të ndahet buxheti sipas kostos financiare të projektit për ndërtimin e rrugës në fjalë.

Faleminderit për bashkëpunim!



DREJTORI:  
Enver Shabani





**A.4 LLOJTI I SHFRYTËZIMIT / VRSTA KORISCENJIA / TYPE OF USE**

Numri Broj Number	Lloji i shfrytëzimit të parcelës Vrsta korrscenja parcelle Parcel Type Of Use	Shfrytëzimi aktual i parcelës Trenutno korrscenje parcelle Parcel Current Use	Kualiteti i klasës Kvalitet klase Quality Class	Sipërfaqja Površina Area (m <sup>2</sup> )
1	Infrastruktura/Infrastruktur/Infrastructure	Kruqe/Pur/Road		32

**B. PRONARI/POSEDUESI - VLASNIK/DRŽALAC - OWNER/POSSESSOR**

Të drejtat Prava Rights	Emri Imer Name	Nr. personal Liceni broj ID. No.	Vendbanimi Prebivaliste Resident	Kodi postar Poštanski kod Postal code	Hollësitë e adresës Pojednosti adrese Address details	Pjesa e pronës Deo inovine Share quota	Pershkrimi Opis Description	Azhuruar Ažurirano Updated
Bashkë Posedim / SuDrzavina / Co-Possessor	<b>Durmishi Jeton (Ismet)</b>	2016625887	MUSHTISHT / MUŠUTIŠTE / MUSHTISHT /		Mushtisht	1/3	kontratë mbi dhurimin e palujshmerisë: LRP- NR.6299- 2019 REF-NR/1037-2019 DT.26.08.2019	27.09.2019
Bashkë Posedim / SuDrzavina / Co-Possessor	<b>DURMISHI ALI (BAJRAM)</b>	1030568202	MUSHTISHT / MUŠUTIŠTE / MUSHTISHT /			1/3	NDARJE	
Bashkë Posedim / SuDrzavina / Co-Possessor	<b>DURMISHI HISEN (BAJRAM)</b>	1016626399	MUSHTISHT / MUŠUTIŠTE / MUSHTISHT /			1/3	NDARJE	





Republika e Kosovës

Republika Kosovo-Republic of Kosovo

Qeveria - Vlada - Government

Ministria e Mjedistit, Planifikimit Hapësinor dhe Infrastrukturës / Ministarstvo Životne Sredine, Prostornog Planiranja i Infrastrukture /

Ministry of Environment, Spatial Planning and Infrastructure

AGJENCIA KADASTRALE E KOSOVËS / KATASTARSKA AGENCIJA KOSOVA / KOSOVO CADASTRAL AGENCY

CERTIFIKATË / CERTIFIKAT / CERTIFICATE

NJËSIA KADASTRALE / KATASTARSKA JEDINICA / CADASTRAL UNIT : P-72116029-03011-5

Numri i lëndës / Broj Predmet / Case Referent Number:

4232/2023

Data dhe koha e lëshimit / Datum i vreme izdavanja / Date and time of submission:

06.10.2023 - 14:14

Komuna / Opština / Municipality:

SUHAREKË / SUVA REKA / SUHAREKË

Zona kadastrale / Katastarska Zona / Cadastral Zone:

Mushisht / Mušitište / Mushisht

Zyra Kadastrale Komunale / Opštinska Katastarska Kancelarija / Municipal Cadastral Office:


SUHAREKË / SUVA REKA / SUHAREKË

A. TË DHËNAT PËR NJËSINË KADASTRALE / PODACI O KATASTARSKOJ JEDINICI / CADASTRAL UNIT DATA

Numri i njësise kadastrale Broj katastarske jedinice Cad. Unit. No.	Lloji i njësise Vrsta jedinice Unit Type	Lloji i pronës Vrsta imovine Property Type	Zona U/R G/S U/R	Sipërfaqja Površina Area (m <sup>2</sup> )	Pëshkrim Opis Description	Krijuar më datën Uradjeno na dan Created On	Azhuruar Ažurirano Updated
P-72116029-03011-5	PARCELË / PARCELA / PARCEL	/ /	Rural	29			

A.1 ADRESA E NJËSISË KADASTRALE / ADRESA KATASTARSKE JEDINICE / CADASTRAL UNIT ADDRESS

Vendi i quajtur Mesto zvano Called place	Kodi Postal Poštanski Kod Postal Code	Emri i rrugës Naziv ulice Street name	Krijuar më datën Uradjeno na dan Created On	Azhuruar Ažurirano Updated
FSHAT				



Zyrtari përgjegjës / Odgovorna lice / Official person

A.4 LLOJTI I SHFRYRËZIMIT / VRSTA KORISCENJA / TYPE OF USE

Numri Broj Number	Lloji i shfryrëzimit të parcelës Vrsta koriscenja parcelë Parcel Type Of Use	Shfryrëzimi aktual i parcelës Trenuto koriscenje parcelë Parcel Current Use	Kualiteti i klasës Kvalitet klase Quality Class	Sipërfaqja Površina Area (m <sup>2</sup> )
1	Infrastruktura/Infrastruktura/Infrastructure	Rrugë/Puë/Road		29

B. PRONAR/POSEDUESI - VLASNIK/DRŽALAC - OWNER/POSSESSOR

Të drejtat Prava Rights	Emri Ime Name	Nr. personal Licni broj ID. No.	Vendbanimi Prebivaliste Resident	Kodi postar Poštanski kod Postal code	Hollësitë e adresës Pojednosti adrese Address details	Pjesa e pronës Deo imovine Share quota	Pershkrimi Opis Description	Azhuruar Azurirano Updated
Poseidim individual / Individualna Drzavina / Single possessor	<b>Durmishi Jeton (Ismet)</b>	2016625887	MUSHTISHT / MUSHTISHT / MUSHTISHT /		Mushisht	1/1	kontratë mbi dhurimin e palujshmerisë LRP- NR.6299- 2019 REF-NR/1037-2019 DT.26.08.2019	27.09.2019





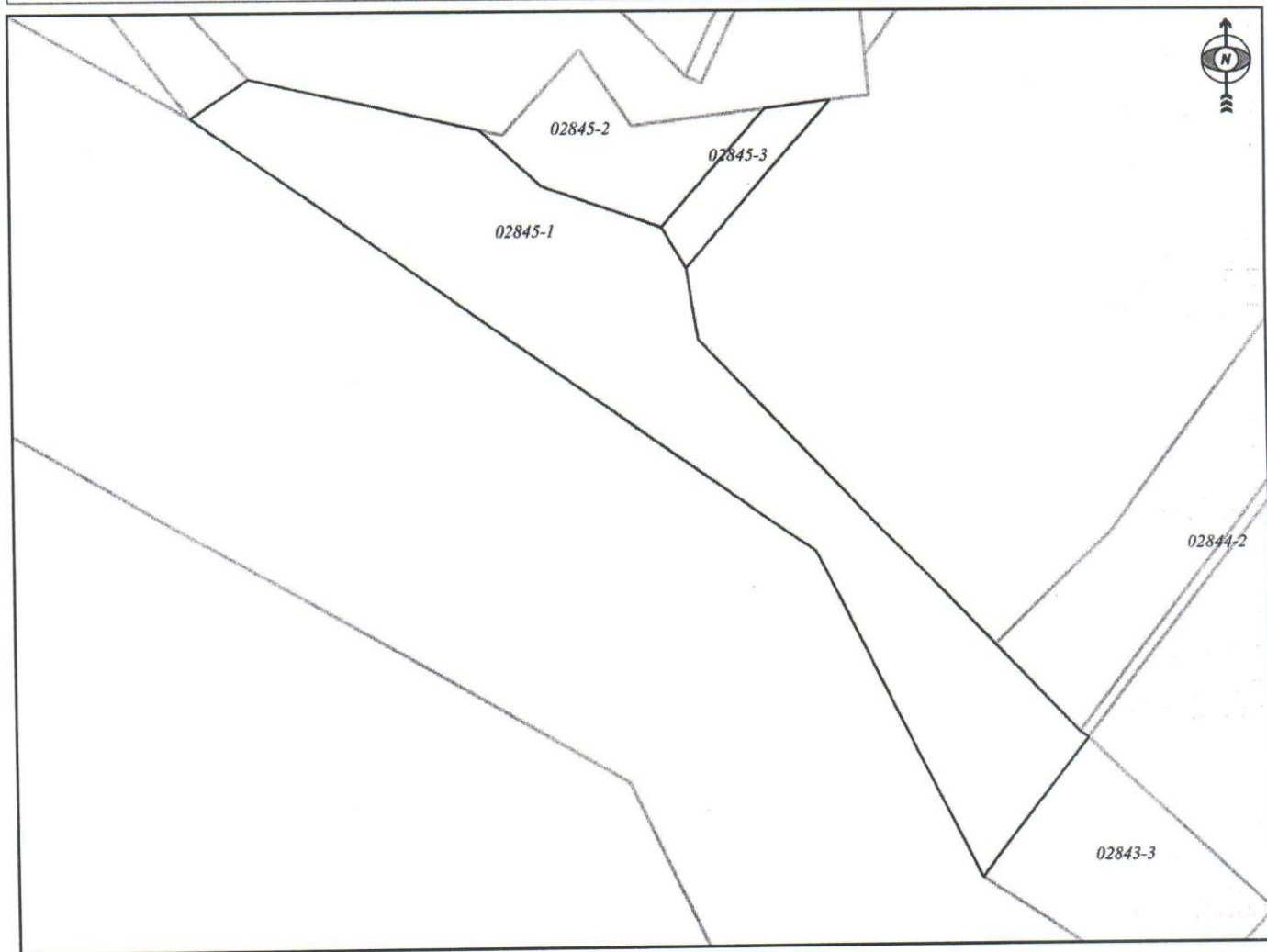
REPUBLIKA E KOSOVËS / REPUBLIKA KOSOVA / REPUBLIC OF KOSOVO  
QEVERIA E KOSOVËS / VLADA KOSOVA / GOVERNMENT OF KOSOVA  
MINISTRIA E MJEDISIT, PLANIFIKIMIT HAPËSINOR DHE INFRASTRUKTURËS  
MINISTARSTVO ŽIVOTNE SREDINE, PROSTORNOG PLANIRANJA I INFRASTRUKTURE  
MINISTRY OF ENVIRONMENT, SPATIAL PLANNING AND INFRASTRUCTURE

AGJENCIA KADASTRALE E KOSOVËS/ KATASTARSKA AGENCIJA KOSOVA/ KOSOVA CADASTRAL AGENCY

KOPJA E PLANIT / KOPIJA PLANA / COPY PLAN

Zyra Kadastrale Komunale/ Opštinska Katastarska Kancelarija /Municipal Cadastral Office : SUHAREKË  
Zona Kadastrale / Katastarska Zona / Cadastral Zone: Mushtisht

Njësia/Jedinica/Unit	Tipi/Vrsta/Type	Sipërfaqja/Povšina/Area m <sup>2</sup>
P-72116029-02845-1	Parcelë / Parcela / Parcel	211
P-72116029-02845-3	Parcelë / Parcela / Parcel	14



Shkalla/Razmera/Scale: 1:274

Punoi/Obradio/Created:

Data/ Data/Date: 06.10.2023

Koha/ Vreme/ Time: 02:21:11

Nënshkrimi/Potpis/Signature:



Aprovoi/Usvojio/Approved: Drejtori/Direktor/Director

Nënshkrimi/Potpis/Signature:



Republika e Kosovës

Republica Kosovo-Republic of Kosovo

Qeveria - Vlada - Government

Ministria e Mjedisit, Planifikimit Hapësinor dhe Infrastrukturës / Ministarstvo Životne Sredine, Prostornog Planiranja i Infrastrukture /

Ministry of Environment, Spatial Planning and Infrastructure

AGJENCIA KADASTRALE E KOSOVËS / KATASTARSKA AGENCIJA KOSOVA / KOSOVO CADASTRAL AGENCY

CERTIFIKATË / CERTIFIKAT / CERTIFICATE

NJËSIA KADASTRALE / KATASTARSKA JEDINICA / CADASTRAL UNIT : P-72116029-02845-1

Numri i lëndës / Broj Predmet / Case Referent Number:

4232/2023

Data dhe koha e lëshimit / Datum i vreme izdavanja / Date and time of submission:

06.10.2023 - 14:15

Komuna / Opština / Municipality:

SUHAREKË / SUVA REKA / SUHAREKË

Zona kadastrale / Katastarska Zona / Cadastral Zone:

Mushisht / Mušitište / Mushisht

Zyra Kadastrale Komunale / Opštinska Katastarska Kancelarija / Municipal Cadastral Office:


SUHAREKË / SUVA REKA / SUHAREKË

A. TË DHËNAT PËR NJËSINË KADASTRALE / PODACI O KATASTARSKOJ JEDINICI / CADASTRAL UNIT DATA

Numri i njësise kadastrale Broj katastarske jedinice Cad. Unit. No.	Lloji i njësise Vrsta jedinice Unit Type	Lloji i pronës Vrsta imovine Property Type	Zona U/R G/S U/R	Sipërfaqja Površina Area (m <sup>2</sup> )	Pershkrim Opis Description	Krijuar më datën Uradjeno na dan Created On	Azhuruar Azurirano Updated
P-72116029-02845-1	PARCELË / PARCELA / PARCEL	/ /	Rural	211			

A.1 ADRESA E NJËSISË KADASTRALE / ADRESA KATASTARSKE JEDINICE / CADASTRAL UNIT ADDRESS

Vendi i quajtur Mesto zvano Called place	Kodi Postal Poštanski Kod Postal Code	Emri i rrugës Naziv ulice Street name	Krijuar më datën Uradjeno na dan Created On	Azhuruar Azurirano Updated
FSHAT				



Handwritten signature

**A2 LLOJTI SHFRYTËZIMI / VKSIA KORRUCENJA / TYPE OF USE**

Numri BROI Number	Lloji i shfrytëzimit të parcelës Vista korrisçenja parcelle Parcel Type Of Use	Shfrytëzimi aktual i parcelës Trenutno korrisçenje parcelle Parcel Current Use	Kualiteti i klasës Kvalitet klase Quality Class	Supërfaqja Površina Area (m <sup>2</sup> )
1	Infrastruktura/Infrastrukturura/Infrastructure	Rrugë/Put/Road		211

**B. PRONARI/POSEDUESI - VLASNIK/DRŽALAC - OWNER/POSSESSOR**

Të drejtat Prava Rights	Emri Ime Name	Nr. personal Liceni broj ID. No.	Vendbanimi Prebivaliste Resident	Kodi postal Poštanski kod Postal code	Hollësitë e adresës Pojednosti adrese Address details	Pjesa e pronës Deo imovine Share quota	Pershkrimi Opis Description	Azhuruar Azurirano Updated
Bashkë Posedim / Sudrzavina / Co-Possessor	<b>Durmishi Jeton (ismet)</b>	2016625887	MUSHTISHT / MUŠUTIŠTE / MUSHTISHT /		Mushisht	1/3	kontratë mbi dhurimin e palujshmetisë LRP - NR.6299- 2019 REF-NR/1037-2019 DT.26.08.2019	27.09.2019
Bashkë Posedim / Sudrzavina / Co-Possessor	<b>DURMISHI ALI (BAJRAM)</b>	1030568202	MUSHTISHT / MUŠUTIŠTE / MUSHTISHT /			1/3		
Bashkë Posedim / Sudrzavina / Co-Possessor	<b>DURMISHI HISEN (BAJRAM)</b>	1016626399	MUSHTISHT / MUŠUTIŠTE / MUSHTISHT /			1/3		





Republika e Kosovës

Republic of Kosovo

Qeveria - Vlada - Government

Ministria e Mjedisit, Planifikimit Hapësiror dhe Infrastrukturës / Ministarstvo Životne Sredine, Prostornog Planiranja i Infrastrukture /

Ministry of Environment, Spatial Planning and Infrastructure

AGJENCIA KADASTRALE E KOSOVËS / KATASTARSKA AGENCIJA KOSOVA / KOSOVO CADASTRAL AGENCY

CERTIFIKATË / CERTIFIKAT / CERTIFICATE

NJËSIA KADASTRALE / KATASTARSKA JEDINICA / CADASTRAL UNIT : P-72116029-02845-3

Numri i lëndës / Broj Predmet / Case Referent Number:

4232/2023

Data dhe koha e lëshimit / Datum i vreme izdavanja / Date and time of submission:

06.10.2023 - 14:15

Komuna / Opština / Municipality:

SUHAREKË / SUVA REKA / SUHAREKË

Zona kadastrale / Katastarska Zona / Cadastral Zone:

Mushisht / Mušutište / Mushisht

Zyra Kadastrale Komunale / Opštinska Katastarska Kancelarija / Municipal Cadastral Office:

SUHAREKË / SUVA REKA / SUHAREKË

A. TË DHËNAT PËR NJËSINË KADASTRALE / PODACI O KATASTARSKOJ JEDINICI / CADASTRAL UNIT DATA

Numri i njësise kadastrale Broj katastarske jedinice Cad. Unit. No.	Lloji i njësise Vrsta jedinice Unit Type	Lloji i pronës Vrsta imovine Property Type	Zona U/R G/S U/R	Sipërfaqja Površina Area (m <sup>2</sup> )	Pëshkrim Opis Description	Krijuar më datën Uradjeno na dan Created On	Azhuruar Ažurirano Updated
P-72116029-02845-3	PARCELË / PARCELA / PARCEL	/ /	Rural	14	ndarje		

A.1 ADRESA E NJËSISË KADASTRALE / ADRESA KATASTARSKE JEDINICE / CADASTRAL UNIT ADDRESS

Vendi i quajtur Mesto zvano Called place	Kodi Postal Poštanski Kod Postal Code	Emri i rrugës Naziv ulice Street name	Krijuar më datën Uradjeno na dan Created On	Azhuruar Ažurirano Updated
FSHAT				



Handwritten signature

**A.2 LLOJIT I SHFRYTËZIMIT / VRSTA KORISCENJA / TYPE OF USE**

Numri Broj Number	Lloji i shfrytëzimit të parcelës Vrsta korisçenja parcelle Parcel Type Of Use	Shtfrytëzimi aktual i parcelës Trenutno korisçenje parcelle Parcel Current Use	Kualiteti i klasës Kvalitet klase Quality Class	Sipërfaqja Površina Area (m <sup>2</sup> )
1	Infrastruktura/Infrastruktur/Infrastructure	Rrugë/Put/Road		14

**B. PRONARI/POSEDUESI - VLASNIK/DRŽALAC - OWNER/POSSESSOR**

Të drejtat Prava Rights	Emri Ime Name	Nr. personal Liceni broj ID. No.	Vendbanimi Prebivaliste Resident	Kodi postal Poštanski kod Postal code	Hollësitë e adresës Pojednosti adrese Address details	Pjesa e pronës Deo imovine Share quota	Pershkrimi Opis Description	Azhuruar Ažurirano Updated
Bashkë Posedim / SudDrzavina / Co-Possessor	<b>Durmishi Jeton (Ismet)</b>	2016625887	MUSHTISHT / MUSHTISHTE / MUSHTISHT /		Mushisht	1/3	kontratë mbi dhurimin e palujshmitë LRP- NR.6299- 2019 REF-NR/1037-2019 DT.26.08.2019	27.09.2019
Bashkë Posedim / SudDrzavina / Co-Possessor	<b>DURMISHI ALI (BAJRAM)</b>	1030568202	MUSHTISHT / MUŠUTTIŠTE / MUSHTISHT /			1/3	ndarje	
Bashkë Posedim / SudDrzavina / Co-Possessor	<b>DURMISHI HISEN (BAJRAM)</b>	1016626399	MUSHTISHT / MUŠUTTIŠTE / MUSHTISHT /			1/3	ndarje	





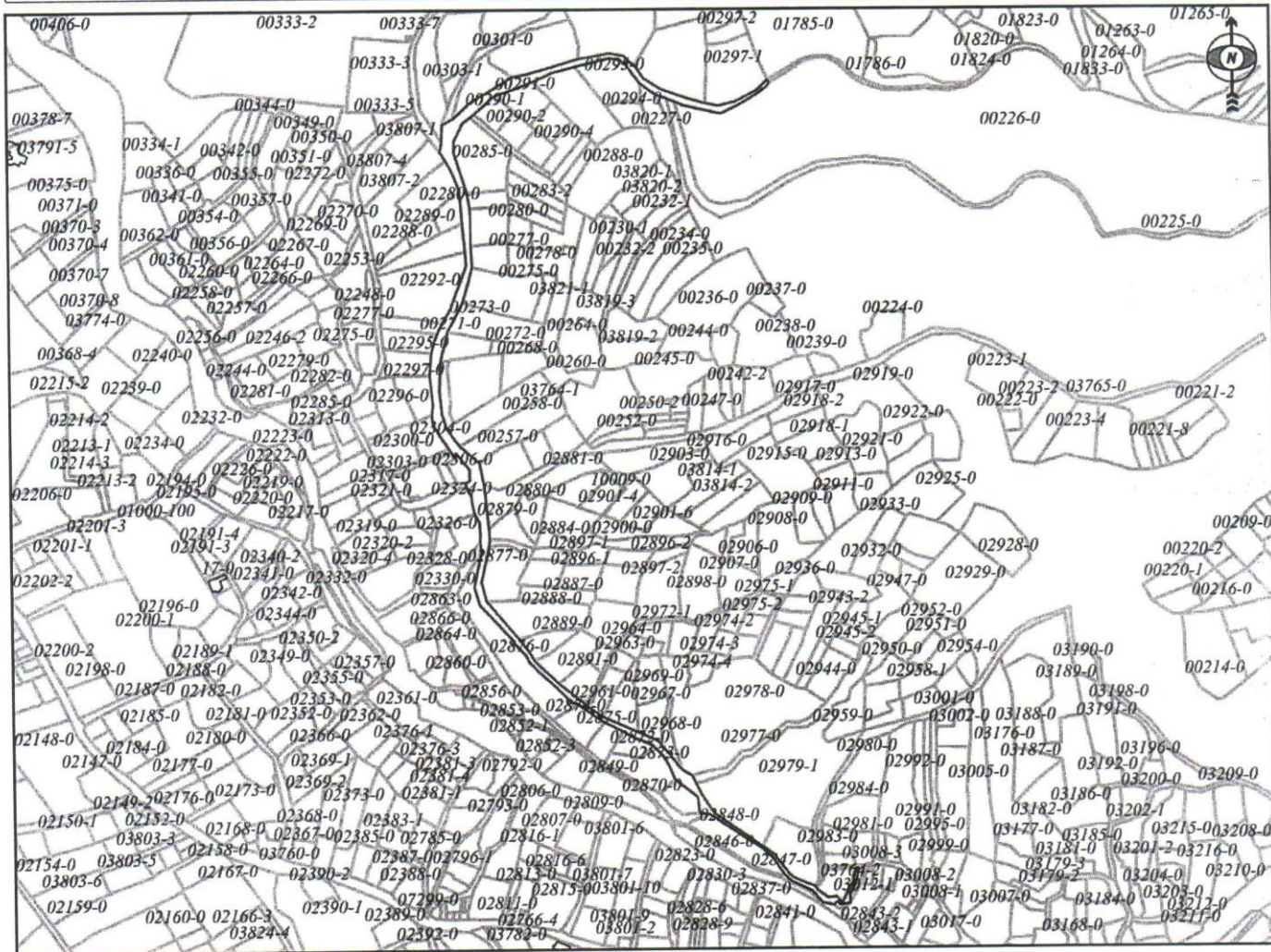
REPUBLIKA E KOSOVËS / REPUBLIKA KOSOVA / REPUBLIC OF KOSOVO  
 QEVERIA E KOSOVËS / VLADA KOSOVA / GOVERNMENT OF KOSOVA  
 MINISTRIA E MJEDISIT, PLANIFIKIMIT HAPËSINOR DHE INFRASTRUKTURËS  
 MINISTARSTVO ŽIVOTNE SREDINE, PROSTORNOG PLANIRANJA I INFRASTRUKTURE  
 MINISTRY OF ENVIRONMENT, SPATIAL PLANNING AND INFRASTRUCTURE

AGJENCIA KADASTRALE E KOSOVËS/ KATASTARSKA AGENCIJA KOSOVA/ KOSOVA CADASTRAL AGENCY

KOPJA E PLANIT / KOPIJA PLANA / COPY PLAN

Zyra Kadastrale Komunale/ Opštinska Katastarska Kancelarija /Municipal Cadastral Office : SUHAREKË  
 Zona Kadastrale / Katastarska Zona / Cadastral Zone: Mushtisht

Njësia/Jedinica/Unit	Tipi/Vrsta/Type	Sipërfaqja/Povšina/Area m <sup>2</sup>
P-72116029-03764-1	Parcelë / Parcela / Parcel	7997



Shkalla/Razmera/Scale: 1:6170

Punoi/Obradio/Created:  
 Data/ Data/Date: 06.10.2023  
 Koha/ Vreme/ Time: 02:22:35  
 Nënshkrimi/Potpis/Signature: H...

Aprovoui/Usvojio/Approved: Drejtori/Direktor/Director  
 Nënshkrimi/Potpis/Signature: [Signature]





Republika e Kosovës

Republika Kosovo-Republic of Kosovo

Qeveria - Vlada - Government

Ministria e Mjedisit, Planifikimit Hapësinor dhe Infrastrukturës / Ministarstvo Životne Sredine, Prostornog Planiranja i Infrastrukture /

Ministry of Environment, Spatial Planning and Infrastructure

AGJENCIA KADASTRALE E KOSOVËS / KATASTARSKA AGENCIJA KOSOVA / KOSOVO CADASTRAL AGENCY

CERTIFIKATË / CERTIFIKAT / CERTIFICATE

NJËSIA KADASTRALE / KATASTARSKA JEDINICA / CADASTRAL UNIT : P-72116029-03764-1


Numri i lëndës / Broj Predmet / Case Referent Number: 4232/2023
Data dhe koha e lëshimit / Datum i vreme izdavanja / Date and time of submission: 06.10.2023 - 14:15
Komuna / Opština / Municipality: SUHAREKË / SUVA REKA / SUHAREKË
Zona kadastrale / Katastarska Zona / Cadastral Zone: Mushisht / Muštitište / Mushisht
Zyra Kadastrale Komunale / Opštinska Katastarska Kancelarija / Municipal Cadastral Office: SUHAREKË / SUVA REKA / SUHAREKË

A. TË DHËNAT PËR NJËSINË KADASTRALE / PODACI O KATASTARSKOJ JEDINICI / CADASTRAL UNIT DATA

Numri i njësise kadastrale Broj katastarske jedinice Cad. Unit. No.	Lloji i njësise Vrsta jedinice Unit Type	Lloji i pronës Vrsta imovine Property Type	Zona U/R G/S U/R	Sipërfaqja Površina Area (m <sup>2</sup> )	Pëshkrim Opis Description	Krijuar më datën Uradjeno na dan Created On	Azhuruar Ažurirano Updated
P-72116029-03764-1	PARCELË / PARCELA / PARCEL	/ /	Rural	7997	4/2013 ndarje e parc 3764-1-2 dhe 3008-1-2-3 C.nr.119/90		

A.1 ADRESA E NJËSISË KADASTRALE / ADRESA KATASTARSKE JEDINICE / CADASTRAL UNIT ADDRESS

Vendi i quajtur Mesto zvano Called place	Kodi Postal Poštanski kod Postal Code	Emri i rrugës Naziv ulice Street name	Krijuar më datën Uradjeno na dan Created On	Azhuruar Ažurirano Updated
NERREZINE/FSHAT				







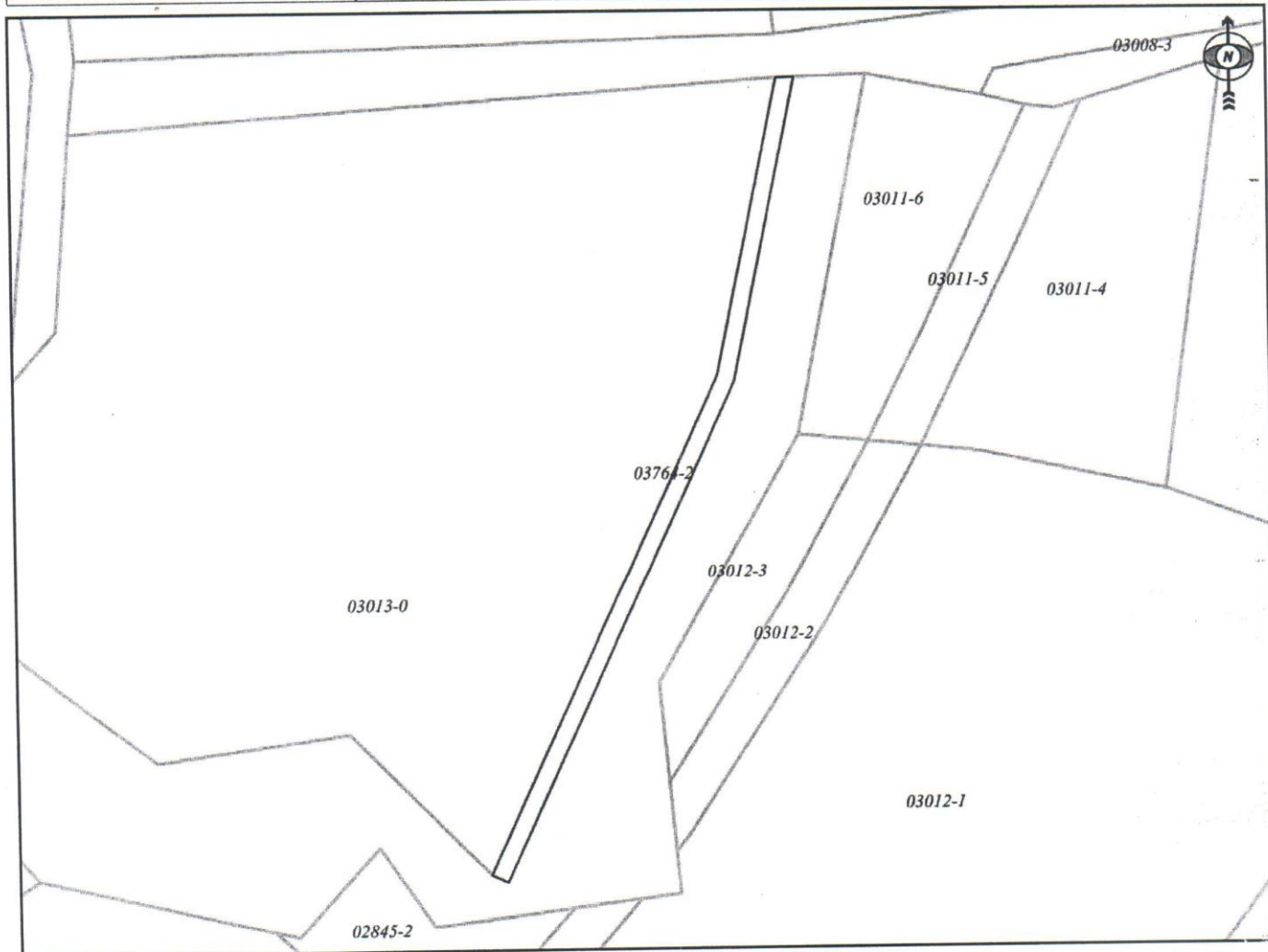
REPUBLIKA E KOSOVËS / REPUBLIKA KOSOVA / REPUBLIC OF KOSOVO  
QEVERIA E KOSOVËS / VLADA KOSOVA / GOVERNMENT OF KOSOVA  
MINISTRIA E MJEDISIT, PLANIFIKIMIT HAPËSINOR DHE INFRASTRUKTURËS  
MINISTARSTVO ŽIVOTNE SREDINE, PROSTORNOG PLANIRANJA I INFRASTRUKTURE  
MINISTRY OF ENVIRONMENT, SPATIAL PLANNING AND INFRASTRUCTURE

AGJENCIA KADASTRALE E KOSOVËS/ KATASTARSKA AGENCIJA KOSOVA/ KOSOVA CADASTRAL AGENCY

**KOPJA E PLANIT / KOPIJA PLANA / COPY PLAN**

Zyra Kadastrale Komunale/ Opštinska Katastarska Kancelarija /Municipal Cadastral Office : SUHAREKË  
Zona Kadastrale / Katastarska Zona / Cadastral Zone: Mushtisht

Njësia/Jedinica/Unit	Tipi/Vrsta/Type	Sipërfaqja/Povšina/Area m <sup>2</sup>
P-72116029-03764-2	Parcelë / Parcela / Parcel	24



Shkalla/Razmera/Scale: 1:265

Punoi/Obradio/Created:

Data/ Data/Date: 06.10.2023

Koha/ Vreme/ Time: 02:24:09

Nënshkrimi/Potpis/Signature:

Aprovoi/Usvojio/Aproved:

Drejtori/Direktor/Director

Nënshkrimi/Potpis/Signature:






**A.2 LLOJII I SHFRYTEZIMIT / VRSTA KORISCENJA / TYPE OF USE**

Numri Broj Number	Lloji i shfrytezimit të parcelës Vrsta koriscenja parcelë Parcel Type Of Use	Shfrytezimi aktual i parcelës Trenutno koriscenje parcelë Parcel Current Use	Kualiteti i klasës Kvalitet klase Quality Class	Sipërfaqja Površina Area (m <sup>2</sup> )
1	Bujqësore/Poljoprivredno/Agriculture	Kullosat/Pasnjaci/pasture	Kullosë E Klasës 5/Pasnjak 5 Klase/5th Class Pasture	24

**B. PRONARI/POSEDUESI - VLASNIK/DRŽALAC - OWNER/POSSESSOR**

Të drejtat Prava Rights	Emri Ime Name	Nr. personal Liceni broj ID. No.	Vendbanimi Prebivaliste Resident	Kodi postal Poštanski kod Postal code	Hollësitë e adresës Pojedinosti adrese Address details	Pjesa e pronës Deo imovine Share quota	Pershkrimi Opis Description	Azhuruar Ažurirano Updated
Poseidim individual / Individualna Drzavina / Single possessor	<b>P.SH.RRUGË PUBLIKE E PAKATEGORIZUAR</b>	KCID2110263	SUHAREKË / SUVA REKA / SUHAREKË /			1/1	4/2013 ndarje e parc 3764-1-2 dhe 3008-1-2-3 C.m. 119/90	











Republika e Kosovës

Republika Kosovo-Republic of Kosovo

Qeveria - Vlada - Government

Ministria e Mjedisit, Planifikimit Hapësinor dhe Infrastrukturës / Ministarstvo Životte Sredine, Prostornog Planiranja i Infrastrukture /

Ministry of Environment, Spatial Planning and Infrastructure

AGJENCIA KADASTRALE E KOSOVËS / KATASTARSKA AGENCIJA KOSOVA / KOSOVO CADASTRAL AGENCY

CERTIFIKATË / CERTIFIKAT / CERTIFICATE

NJËSIA KADASTRALE / KATASTARSKA JEDINICA / CADASTRAL UNIT : P-72116029-03008-2

Numri i lëndës / Broj Predmet / Case Referent Number: 4232/2023  
Data dhe koha e lëshimit / Datum i vreme izdavanja / Date and time of submission: 06.10.2023 - 14:16  
Komuna / Opština / Municipality: SUHAREKË / SUVA REKA / SUHAREKË  
Zona kadastrale / Katastarska Zona / Cadastral Zone: Mushitsh / Mushitište / Mushitsh  
Zyra Kadastrale Komunale / Opštinska Katastarska Kancelarija / Municipal Cadastral Office: SUHAREKË / SUVA REKA / SUHAREKË

A. TË DHËNAT PËR NJËSINË KADASTRALE / PODACI O KATASTARSKOJ JEDINICI / CADASTRAL UNIT DATA

Numri i njësise kadastrale Broj katastarske jedinice Cad. Unit. No.	Lloji i njësise Vrsta jedinice Unit Type	Lloji i pronës Vrsta imovine Property Type	Zona U/R G/S U/R	Sipërfaqja Površina Area (m <sup>2</sup> )	Pëshkrim Opis Description	Krijnar më datën Urađeno na dan Created On	Azhuruar Ažurirano Updated
P-72116029-03008-2	PARCELË / PARCELA / PARCEL	/ /	Rural	4	4/2013 ndarje e parc 3764-1-2 dhe 3008-1-2-3 C.m. 119/90		

A.1 ADRESA E NJËSISË KADASTRALE / ADRESA KATASTARSKE JEDINICE / CADASTRAL UNIT ADDRESS

Vendi i quajtur Mesto zvano Called place	Kodi Postal Poštanski Kod Postal Code	Emri i rrugës Naziv ulice Street name	Krijnar më datën Urađeno na dan Created On	Azhuruar Ažurirano Updated
FSHAT				



Handwritten signature

**A.2 LLOJTI I SHFRYTËZIMIT / VRSTA KORISCENJEA / TYPE OF USE**

Numri Broj Number	Lloji i shfrytëzimit të parcelës Vrsta koriscenja parcelle Parcel Type Of Use	Shfrytëzimi aktual i parcelës Trenuto koriscenja parcelle Parcel Current Use	Kualiteti i klasës Kvalitet klase Quality Class	Sipërfaqja Površina Area (m <sup>2</sup> )
1	Bujqësore/Pojlopriivredno/Agriculture	Kullosat/Pashnjaqi/pasture	Kullosë E Klasës 5/Pashnjak 5 Klase/5th Class Pasture	4

**B. PRONARU/POSEDUESI - VLASNIK/DRŽALAC - OWNER/POSSESSOR**

Të drejtat Prava Rights	Emri Ime Name	Nr. personal Liceni broj ID. No.	Vendbanimi Prebivaliste Resident	Kodi postal Poštanski kod Postal code	Hollësitë e adresës Pojednosti adrese Address details	Pjesa e pronës Deo imovine Share quota	Pershkrimi Opis Description	Azhuruar Ažurirano Updated
Poseadm individual / Individualna Drzavina / Single possessor	<b>P.SH.RRUGË PUBLIKE E PAKATEGORIZUAR</b>	KCID2110263	SUHAREKË / SUVA REKA / SUHAREKË /			1/1	4/2013 ndarje e pare 3764-1-2 dhe 3008-1-2-3 C.nr.119/90	





Republika e Kosovës

Republika Kosovo-Republic of Kosovo

Qeveria - Vlada - Government

Ministria e Mjedisit, Planifikimit Hapësinor dhe Infrastrukturës / Ministarstvo Životne Sredine, Prostornog Planiranja i Infrastrukture /  
Ministry of Environment, Spatial Planning and Infrastructure

AGJENCIA KADASTRALE E KOSOVËS / KATASTARSKA AGENCIJA KOSOVA / KOSOVO CADASTRAL AGENCY

CERTIFIKATË / CERTIFIKAT / CERTIFICATE

NJËSIA KADASTRALE / KATASTARSKA JEDINICA / CADASTRAL UNIT : P-72116029-03008-3

Numri i lëndës / Broj Predmet / Case Referent Number:  
Data dhe koha e lëshimit / Datum i vreme izdavanja / Date and time of submission:

Komuna / Opština / Municipality:

4232/2023  
06.10.2023 - 14:17  
SUHAREKË / SUVA REKA / SUHAREKË  
Mushisht / Mušutiše / Mushisht

Zona kadastrale / Katastarska Zona / Cadastral Zone:  
Zyra Kadastrale Komunale / Opštinska Katastarska Kancelarija / Municipal Cadastral Office:

SUHAREKË / SUVA REKA / SUHAREKË

A. TË DHËNAT PËR NJËSINË KADASTRALE / PODACI O KATASTARSKOJ JEDINICI / CADASTRAL UNIT DATA

Numri i njësise kadastrale Broj katastarske jedinice Cad. Unit. No.	Lloji i njësise Vrsta jedinice Unit Type	Lloji i pronës Vrsta imovine Property Type	Zona U/R G/S U/R	Sipërfaqja Površina Area (m <sup>2</sup> )	Pershkrim Opis Description	Krijuar më datën Uradjeno na dan Created On	Azhuruar Ažurirano Updated
P-72116029-03008-3	PARCELË / PARCELA / PARCEL	/ /	Rural	20	4/2013 ndarje e parc 3764-1-2 dhe 3008-1-2-3 C.nr.119/90		

A.1 ADRESA E NJËSISË KADASTRALE / ADRESA KATASTARSKE JEDINICE / CADASTRAL UNIT ADDRESS

Vendi i quajtur Mesto zvano Called place	Kodi Postal Poštanski Kod Postal Code	Emri i rrugës Naziv ulice Street name	Krijuar më datën Uradjeno na dan Created On	Azhuruar Ažurirano Updated
FSHAT				



Official person



//////